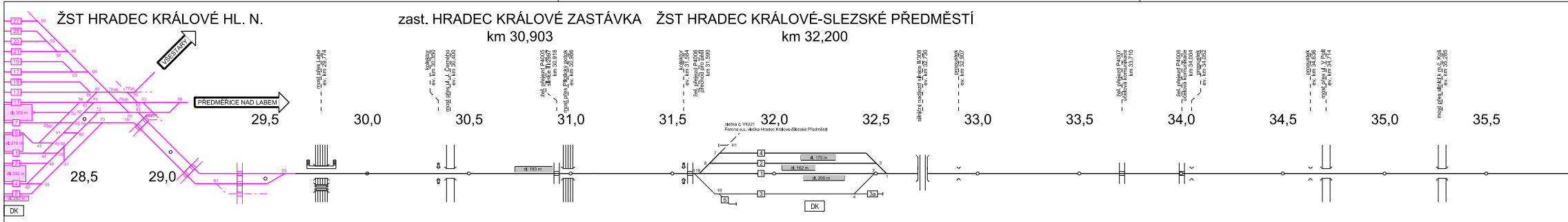
ŽST HRADEC KRÁLOVÉ HL. N.
zast. HRADEC KRÁLOVÉ ZASTÁVKA
km 30,903
ŽST HRADEC KRÁLOVÉ-SLEZSKÉ PŘEDMĚSTÍ
km 32,200
VŠESTARY
PŘEDMĚŘICE NAD LABEM
most přes Labe ev. km 29,774
kolektor ev. km 30,350
most přes ul. J. Černého ev. km 30,400
žel. přejezd P4005 silnice III/2997 km 30,918
most přes Piletický potok ev. km 30,986
kolektor ev. km 31,584
žel. přejezd P4006 přechod pro pěší km 31,590
vlečka č. V4221
Ferona a.s. vlečka Hradec Králové-Slezské Předměstí
silniční nadjezd silnice II/308 ev. km 32,730
propustek ev. km 32,907
žel. přejezd P4007 účelová komunikace km 33,710
žel. přejezd P4008 účelová komunikace km 34,004
propustek ev. km 34,052
propustek ev. km 34,636
most přes ul. V Poli ev. km 34,714
most přes silnici k m.č. Koš ev. km 35,285
28,5
29,0
29,5
30,0
30,5
31,0
31,5
32,0
32,5
33,0
33,5
34,0
34,5
35,0
35,5
dl. 183 m
dl. 170 m
dl. 162 m
dl. 200 m
H1
7
8
10
119
4
2
1
3
5
3a
DK
93
91

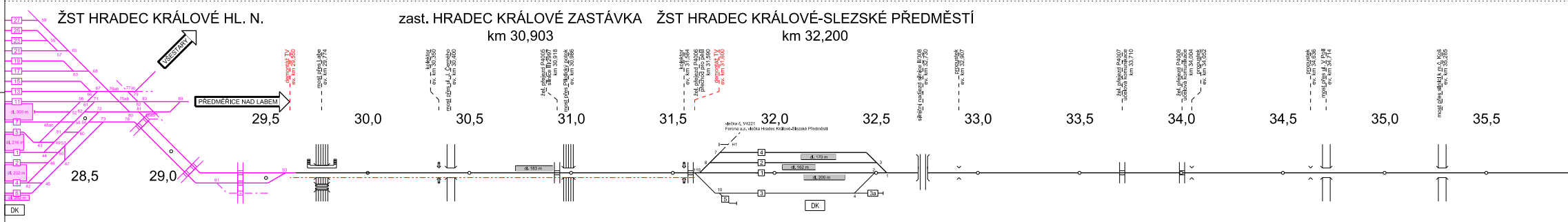
ŽST HRADEC KRÁLOVÉ HL. N.
zast. HRADEC KRÁLOVÉ ZASTÁVKA
km 30,903
ŽST HRADEC KRÁLOVÉ-SLEZSKÉ PŘEDMĚSTÍ
km 32,200
VŠESTARY
PŘEDMĚŘICE NAD LABEM
demontáž TV ev. km 29,550
most přes Labe ev. km 29,774
kolektor ev. km 30,350
most přes ul. J. Černého ev. km 30,400
žel. přejezd P4005 silnice III/2997 km 30,918
most přes Piletický potok ev. km 30,986
kolektor ev. km 31,584
žel. přejezd P4006 přechod pro pěší km 31,590
demontáž TV ev. km 31,600
vlečka č. V4221
Ferona a.s. vlečka Hradec Králové-Slezské Předměstí
silniční nadjezd silnice II/308 ev. km 32,730
propustek ev. km 32,907
žel. přejezd P4007 účelová komunikace km 33,710
žel. přejezd P4008 účelová komunikace km 34,004
propustek ev. km 34,052
propustek ev. km 34,636
most přes ul. V Poli ev. km 34,714
most přes silnici k m.č. Koš ev. km 35,285
28,5
29,0
29,5
30,0
30,5
31,0
31,5
32,0
32,5
33,0
33,5
34,0
34,5
35,0
35,5
dl. 183 m
dl. 170 m
dl. 162 m
dl. 200 m
DK

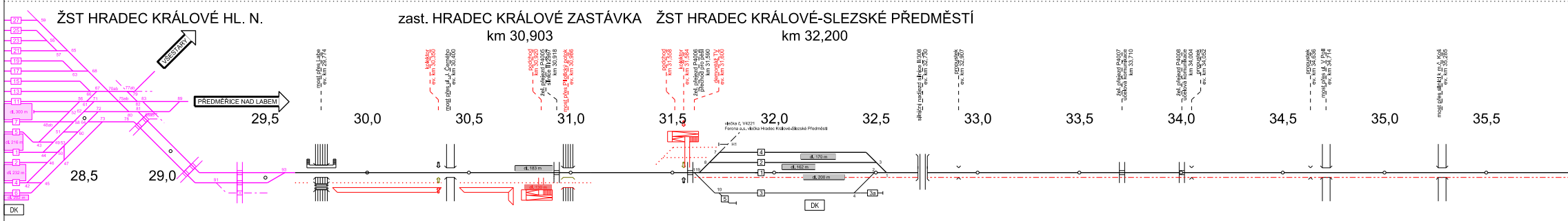
ŽST HRADEC KRÁLOVÉ HL. N.
zast. HRADEC KRÁLOVÉ ZASTÁVKA
km 30,903
ŽST HRADEC KRÁLOVÉ-SLEZSKÉ PŘEDMĚSTÍ
km 32,200
VŠESTARY
PŘEDMĚŘICE NAD LABEM
most přes Labe ev. km 29,774
kolektor ev. km 30,350
most přes ul. J. Černého ev. km 30,400
podchod km 30,920
žel. přejezd P4005 silnice III/2997 km 30,918
most přes Piletický potok ev. km 30,986
podchod km 31,558
kolektor ev. km 31,584
žel. přejezd P4006 přechod pro pěší km 31,590
demontáž TV ev. km 31,600
vlečka č. V4221
Ferona a.s. vlečka Hradec Králové-Slezské Předměstí
silniční nadjezd silnice II/308 ev. km 32,730
propustek ev. km 32,907
žel. přejezd P4007 účelová komunikace km 33,710
žel. přejezd P4008 účelová komunikace km 34,004
propustek ev. km 34,052
propustek ev. km 34,636
most přes ul. V Poli ev. km 34,714
most přes silnici k m.č. Koš ev. km 35,285
28,5
29,0
29,5
30,0
30,5
31,0
31,5
32,0
32,5
33,0
33,5
34,0
34,5
35,0
35,5
dl. 183 m
dl. 130 m
dl. 170 m
dl. 162 m
dl. 200 m
DK

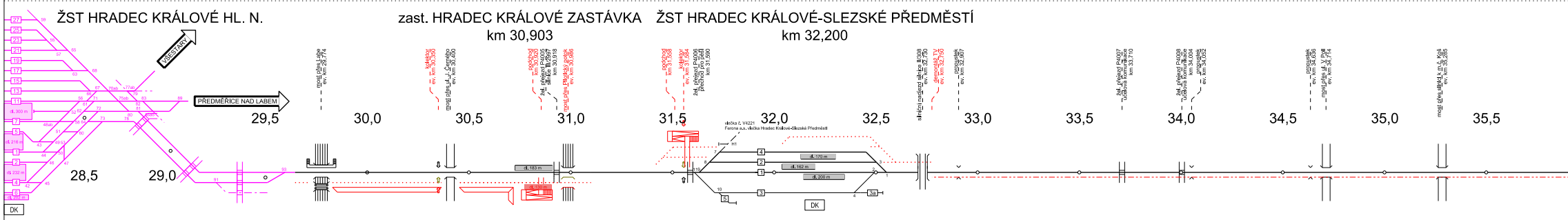
ŽST HRADEC KRÁLOVÉ HL. N.
zast. HRADEC KRÁLOVÉ ZASTÁVKA
km 30,903
ŽST HRADEC KRÁLOVÉ-SLEZSKÉ PŘEDMĚSTÍ
km 32,200
VŠESTARY
PŘEDMĚŘICE NAD LABEM
most přes Labe ev. km 29,774
kolektor ev. km 30,350
most přes ul. J. Černého ev. km 30,400
podchod km 30,920
žel. přejezd P4005 silnice III/2997 km 30,918
most přes Piletický potok ev. km 30,986
podchod km 31,558
kolektor ev. km 31,584
žel. přejezd P4006 přechod pro pěší km 31,590
vlečka č. V4221
Ferona a.s. vlečka Hradec Králové-Slezské Předměstí
silniční nadjezd silnice II/308 ev. km 32,730
demontáž TV ev. km 32,750
propustek ev. km 32,907
žel. přejezd P4007 účelová komunikace km 33,710
žel. přejezd P4008 účelová komunikace km 34,004
propustek ev. km 34,052
propustek ev. km 34,636
most přes ul. V Poli ev. km 34,714
most přes silnici k m.č. Koš ev. km 35,285
28,5
29,0
29,5
30,0
30,5
31,0
31,5
32,0
32,5
33,0
33,5
34,0
34,5
35,0
35,5
dl. 183 m
dl. 170 m
dl. 162 m
dl. 200 m
DK

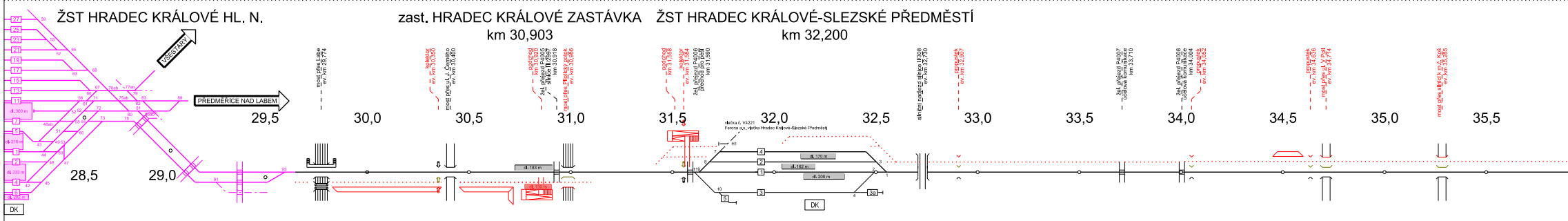
ŽST HRADEC KRÁLOVÉ HL. N.
zast. HRADEC KRÁLOVÉ ZASTÁVKA
km 30,903
ŽST HRADEC KRÁLOVÉ-SLEZSKÉ PŘEDMĚSTÍ
km 32,200
VŠESTARY
PŘEDMĚŘICE NAD LABEM
most přes Labe ev. km 29,774
kolektor ev. km 30,350
most přes ul. J. Černého ev. km 30,400
podchod km 30,920
žel. přejezd P4005 silnice III/2997 km 30,918
most přes Piletický potok ev. km 30,986
podchod km 31,558
kolektor ev. km 31,584
žel. přejezd P4006 přechod pro pěší km 31,590
vlečka č. V4221
Ferona a.s. vlečka Hradec Králové-Slezské Předměstí
silniční nadjezd silnice II/308 ev. km 32,730
propustek ev. km 32,907
žel. přejezd P4007 účelová komunikace km 33,710
žel. přejezd P4008 účelová komunikace km 34,004
propustek ev. km 34,052
propustek ev. km 34,636
most přes ul. V Poli ev. km 34,714
most přes silnici k m.č. Koš ev. km 35,285
28,5
29,0
29,5
30,0
30,5
31,0
31,5
32,0
32,5
33,0
33,5
34,0
34,5
35,0
35,5
dl. 183 m
dl. 170 m
dl. 162 m
dl. 200 m
DK

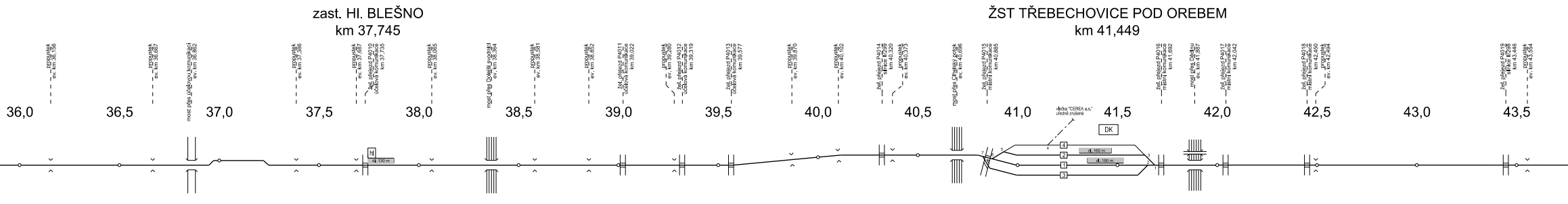
zast. Hl. BLEŠNO
km 37,745
ŽST TŘEBECHOVICE POD OREBEM
km 41,449
propustek ev. km 36,156
propustek ev. km 36,667
most přes účelovou komunikaci ev. km 36,862
propustek ev. km 37,386
propustek ev. km 37,687
žel. přejezd P4010 účelová komunikace km 37,735
propustek ev. km 38,065
most přes Dolejší svodnici ev. km 38,364
propustek ev. km 38,581
propustek ev. km 38,852
žel. přejezd P4011 účelová komunikace km 39,022
propustek ev. km 39,280
žel. přejezd P4012 účelová komunikace km 39,319
žel. přejezd P4013 účelová komunikace km 39,577
propustek ev. km 39,870
propustek ev. km 40,102
žel. přejezd P4014 silnice II/299 km 40,320
propustek ev. km 40,373
most přes Cihelský potok ev. km 40,696
žel. přejezd P4015 místní komunikace km 40,885
žel. přejezd P4016 místní komunikace km 41,692
most přes Dědinu ev. km 41,887
žel. přejezd P4017 místní komunikace km 42,042
žel. přejezd P4018 místní komunikace km 42,450
propustek ev. km 42,494
žel. přejezd P4019 silnice II/298 km 43,446
propustek ev. km 43,554
36,0
36,5
37,0
37,5
38,0
38,5
39,0
39,5
40,0
40,5
41,0
41,5
42,0
42,5
43,0
43,5
vlečka "CEREA a.s." úředně zrušená
DK
hl
dl. 130 m
dl. 160 m
dl. 180 m
4
2
1
3
7
6
5
4
3
2
1

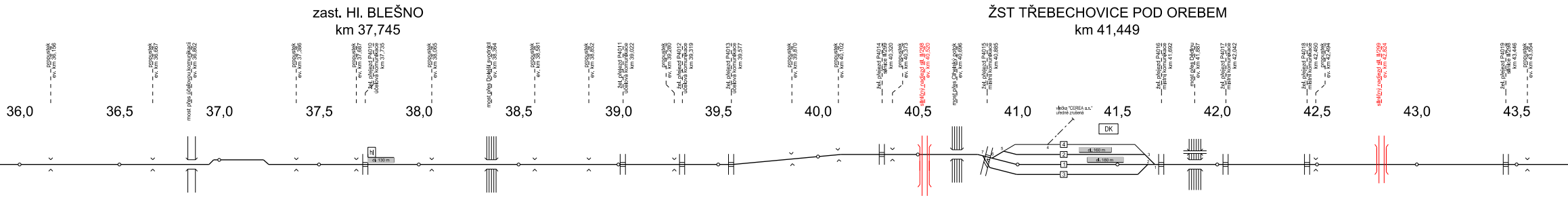
zast. Hl. BLEŠNO
km 37,745
ŽST TŘEBECHOVICE POD OREBEM
km 41,449
propustek ev. km 36,156
propustek ev. km 36,667
most přes účelovou komunikaci ev. km 36,862
propustek ev. km 37,386
propustek ev. km 37,687
žel. přejezd P4010 účelová komunikace km 37,735
propustek ev. km 38,065
most přes Dolejší svodnici ev. km 38,364
propustek ev. km 38,581
propustek ev. km 38,852
žel. přejezd P4011 účelová komunikace km 39,022
propustek ev. km 39,280
žel. přejezd P4012 účelová komunikace km 39,319
žel. přejezd P4013 účelová komunikace km 39,577
propustek ev. km 39,870
propustek ev. km 40,102
žel. přejezd P4014 silnice II/299 km 40,320
propustek ev. km 40,373
silniční nadjezd sil. II/298 ev. km 40,520
most přes Cihelský potok ev. km 40,696
žel. přejezd P4015 místní komunikace km 40,885
žel. přejezd P4016 místní komunikace km 41,692
most přes Dědinu ev. km 41,887
žel. přejezd P4017 místní komunikace km 42,042
žel. přejezd P4018 místní komunikace km 42,450
propustek ev. km 42,494
silniční nadjezd sil. II/299 ev. km 42,824
žel. přejezd P4019 silnice II/298 km 43,446
propustek ev. km 43,554
36,0
36,5
37,0
37,5
38,0
38,5
39,0
39,5
40,0
40,5
41,0
41,5
42,0
42,5
43,0
43,5
vlečka "CEREA a.s." úředně zrušená
DK
hl
dl. 130 m
dl. 160 m
dl. 180 m
4
2
1
3

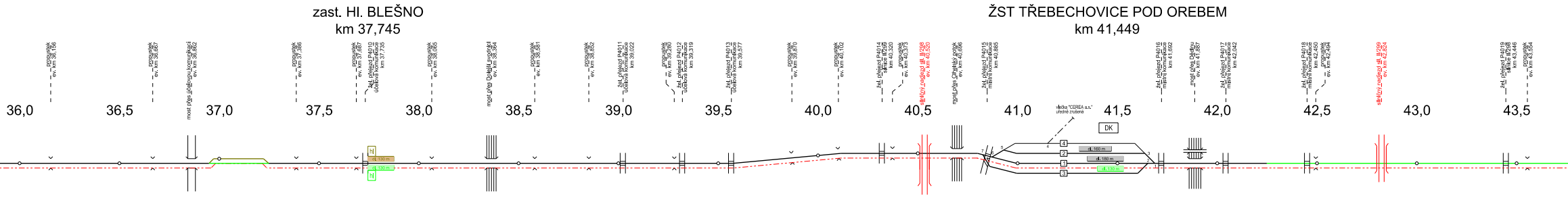
zast. Hl. BLEŠNO
km 37,745
ŽST TŘEBECHOVICE POD OREBEM
km 41,449
propustek ev. km 36,156
propustek ev. km 36,667
most přes účelovou komunikaci ev. km 36,862
propustek ev. km 37,386
propustek ev. km 37,687
žel. přejezd P4010 účelová komunikace km 37,735
propustek ev. km 38,065
most přes Dolejší svodnici ev. km 38,364
propustek ev. km 38,581
propustek ev. km 38,852
žel. přejezd P4011 účelová komunikace km 39,022
propustek ev. km 39,280
žel. přejezd P4012 účelová komunikace km 39,319
žel. přejezd P4013 účelová komunikace km 39,577
propustek ev. km 39,870
propustek ev. km 40,102
žel. přejezd P4014 silnice II/299 km 40,320
propustek ev. km 40,373
silniční nadjezd sil. II/298 ev. km 40,520
most přes Cihelský potok ev. km 40,696
žel. přejezd P4015 místní komunikace km 40,885
žel. přejezd P4016 místní komunikace km 41,692
most přes Dědinu ev. km 41,887
žel. přejezd P4017 místní komunikace km 42,042
žel. přejezd P4018 místní komunikace km 42,450
propustek ev. km 42,494
silniční nadjezd sil. II/299 ev. km 42,824
žel. přejezd P4019 silnice II/298 km 43,446
propustek ev. km 43,554
36,0
36,5
37,0
37,5
38,0
38,5
39,0
39,5
40,0
40,5
41,0
41,5
42,0
42,5
43,0
43,5
vlečka "CEREA a.s." úředně zrušená
DK
hl
dl. 130 m
dl. 160 m
dl. 180 m
4
2
1
3

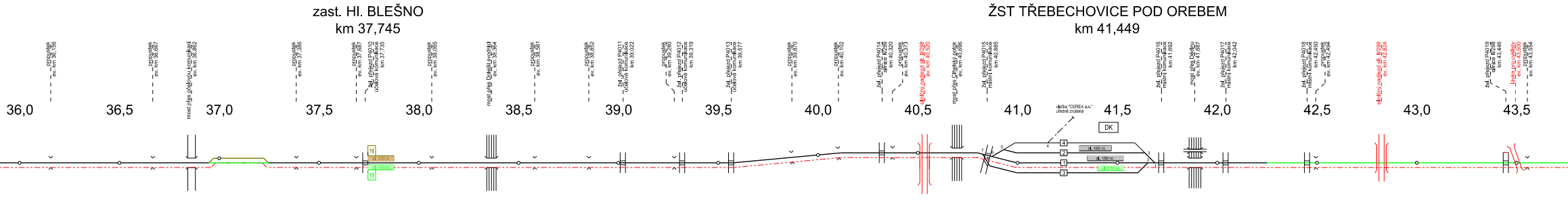
zast. Hl. BLEŠNO
km 37,745
ŽST TŘEBECHOVICE POD OREBEM
km 41,449
propustek ev. km 36,156
propustek ev. km 36,667
most přes účelovou komunikaci ev. km 36,862
propustek ev. km 37,386
propustek ev. km 37,687
žel. přejezd P4010 účelová komunikace km 37,735
propustek ev. km 38,065
most přes Dolejší svodnici ev. km 38,364
propustek ev. km 38,581
propustek ev. km 38,852
žel. přejezd P4011 účelová komunikace km 39,022
propustek ev. km 39,280
žel. přejezd P4012 účelová komunikace km 39,319
žel. přejezd P4013 účelová komunikace km 39,577
propustek ev. km 39,870
propustek ev. km 40,102
žel. přejezd P4014 silnice II/299 km 40,320
propustek ev. km 40,373
silniční nadjezd sil. II/298 ev. km 40,520
most přes Cihelský potok ev. km 40,696
žel. přejezd P4015 místní komunikace km 40,885
žel. přejezd P4016 místní komunikace km 41,692
most přes Dědinu ev. km 41,887
žel. přejezd P4017 místní komunikace km 42,042
žel. přejezd P4018 místní komunikace km 42,450
propustek ev. km 42,494
silniční nadjezd sil. II/299 ev. km 42,824
žel. přejezd P4019 silnice II/298 km 43,446
lávka pro cyklisty ev. km 43,500
propustek ev. km 43,554
36,0
36,5
37,0
37,5
38,0
38,5
39,0
39,5
40,0
40,5
41,0
41,5
42,0
42,5
43,0
43,5
vlečka "CEREA a.s." úředně zrušená
DK
hl
dl. 130 m
dl. 160 m
dl. 180 m
4
2
1
3

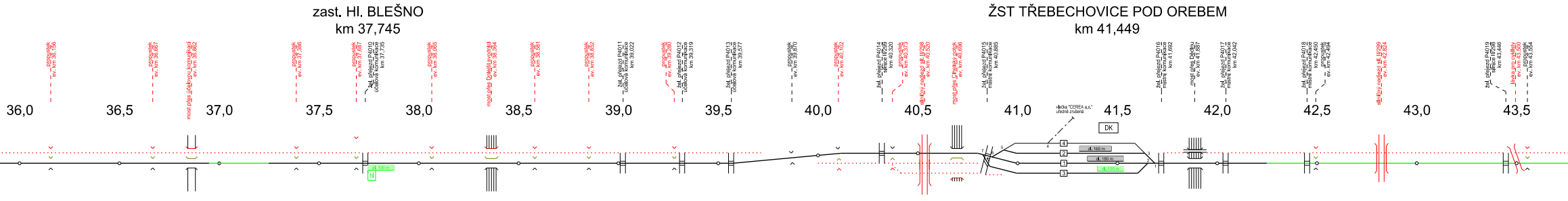
zast. Hl. BLEŠNO
km 37,745
ŽST TŘEBECHOVICE POD OREBEM
km 41,449
propustek ev. km 36,156
propustek ev. km 36,667
most přes účelovou komunikaci ev. km 36,862
propustek ev. km 37,386
propustek ev. km 37,687
žel. přejezd P4010 účelová komunikace km 37,735
propustek ev. km 38,065
most přes Dolejší svodnici ev. km 38,364
propustek ev. km 38,581
propustek ev. km 38,852
žel. přejezd P4011 účelová komunikace km 39,022
propustek ev. km 39,280
žel. přejezd P4012 účelová komunikace km 39,319
žel. přejezd P4013 účelová komunikace km 39,577
propustek ev. km 39,870
propustek ev. km 40,102
žel. přejezd P4014 silnice II/299 km 40,320
propustek ev. km 40,373
silniční nadjezd sil. II/298 ev. km 40,520
most přes Cihelský potok ev. km 40,696
žel. přejezd P4015 místní komunikace km 40,885
žel. přejezd P4016 místní komunikace km 41,692
most přes Dědinu ev. km 41,887
žel. přejezd P4017 místní komunikace km 42,042
žel. přejezd P4018 místní komunikace km 42,450
propustek ev. km 42,494
silniční nadjezd sil. II/299 ev. km 42,824
žel. přejezd P4019 silnice II/298 km 43,446
lávka pro cyklisty ev. km 43,500
propustek ev. km 43,554
36,0
36,5
37,0
37,5
38,0
38,5
39,0
39,5
40,0
40,5
41,0
41,5
42,0
42,5
43,0
43,5
vlečka "CEREA a.s." úředně zrušená
DK
hl
dl. 130 m
dl. 160 m
dl. 180 m
4
2
1
3

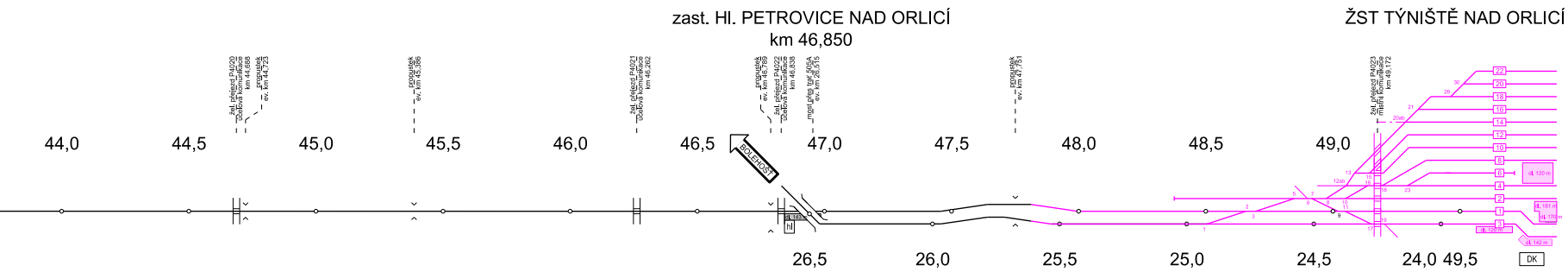
zast. Hl. PETROVICE NAD ORLICÍ
km 46,850
ŽST TÝNIŠTĚ NAD ORLICÍ
žel. přejezd P4020 účelová komunikace km 44,688
propustek ev. km 44,723
propustek ev. km 45,386
žel. přejezd P4021 účelová komunikace km 46,262
propustek ev. km 46,789
žel. přejezd P4022 účelová komunikace km 46,838
most přes trať 505A ev. km 28,515
propustek ev. km 47,751
žel. přejezd P4023 místní komunikace km 49,172
44,0
44,5
45,0
45,5
46,0
46,5
47,0
47,5
48,0
48,5
49,0
BOLEHOŠŤ
26,5
26,0
25,5
25,0
24,5
24,0 49,5
DK

stav před realizací

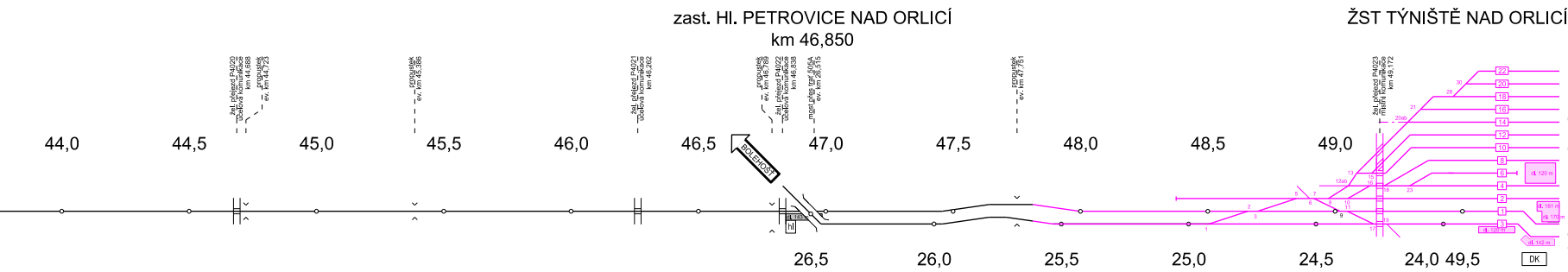
zast. Hl. PETROVICE NAD ORLICÍ
km 46,850
ŽST TÝNIŠTĚ NAD ORLICÍ
žel. přejezd P4020 účelová komunikace km 44,688
propustek ev. km 44,723
propustek ev. km 45,386
žel. přejezd P4021 účelová komunikace km 46,262
propustek ev. km 46,789
žel. přejezd P4022 účelová komunikace km 46,838
most přes trať 505A ev. km 28,515
propustek ev. km 47,751
žel. přejezd P4023 místní komunikace km 49,172
44,0
44,5
45,0
45,5
46,0
46,5
47,0
47,5
48,0
48,5
49,0
BOLEHOŠŤ
26,5
26,0
25,5
25,0
24,5
24,0 49,5
DK

1A. stavební postup
50 dní
I. stavební sezona


zast. Hl. PETROVICE NAD ORLICÍ
km 46,850
ŽST TÝNIŠTĚ NAD ORLICÍ
žel. přejezd P4020 účelová komunikace km 44,688
propustek ev. km 44,723
propustek ev. km 45,386
žel. přejezd P4021 účelová komunikace km 46,262
propustek ev. km 46,789
žel. přejezd P4022 účelová komunikace km 46,838
most přes trať 505A ev. km 28,515
propustek ev. km 47,751
demontáž TV ev. km 48,500
žel. přejezd P4023 místní komunikace km 49,172
44,0
44,5
45,0
45,5
46,0
46,5
47,0
47,5
48,0
48,5
49,0
BOLEHOŠŤ
26,5
26,0
25,5
25,0
24,5
24,0 49,5
DK

1B. stavební postup
20 dní
I. stavební sezona

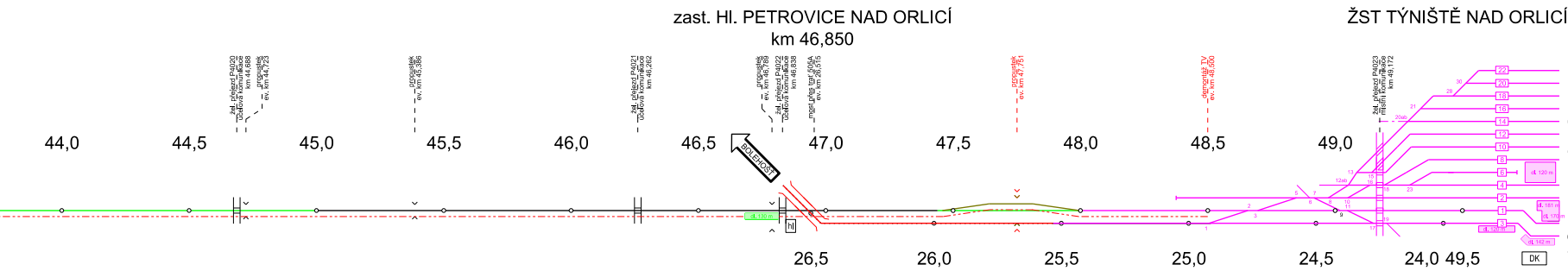
zast. Hl. PETROVICE NAD ORLICÍ
km 46,850
ŽST TÝNIŠTĚ NAD ORLICÍ
žel. přejezd P4020 účelová komunikace km 44,688
propustek ev. km 44,723
propustek ev. km 45,386
žel. přejezd P4021 účelová komunikace km 46,262
propustek ev. km 46,789
žel. přejezd P4022 účelová komunikace km 46,838
most přes trať 505A ev. km 28,515
propustek ev. km 47,751
demontáž TV ev. km 48,500
žel. přejezd P4023 místní komunikace km 49,172
44,0
44,5
45,0
45,5
46,0
46,5
47,0
47,5
48,0
48,5
49,0
BOLEHOŠŤ
26,5
26,0
25,5
25,0
24,5
24,0 49,5
DK

1C. stavební postup
50 dní
I. stavební sezona

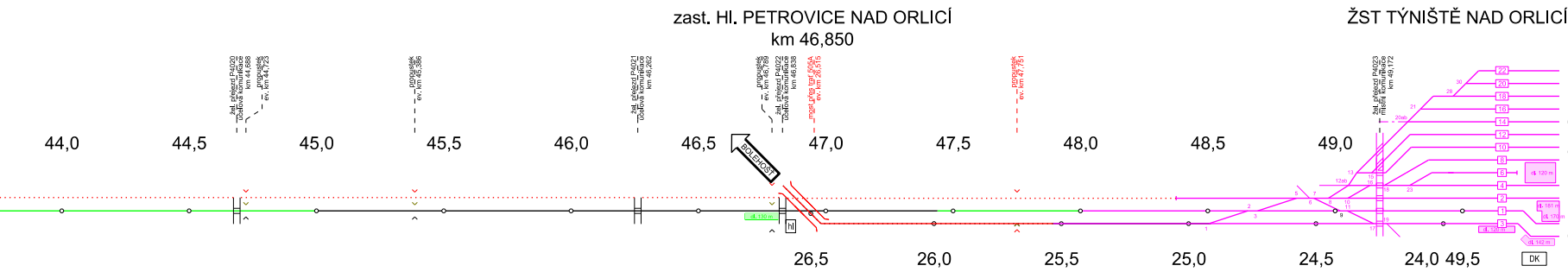
zast. Hl. PETROVICE NAD ORLICÍ
km 46,850
ŽST TÝNIŠTĚ NAD ORLICÍ
žel. přejezd P4020 účelová komunikace km 44,688
propustek ev. km 44,723
propustek ev. km 45,386
žel. přejezd P4021 účelová komunikace km 46,262
propustek ev. km 46,789
žel. přejezd P4022 účelová komunikace km 46,838
most přes trať 505A ev. km 28,515
propustek ev. km 47,751
žel. přejezd P4023 místní komunikace km 49,172
44,0
44,5
45,0
45,5
46,0
46,5
47,0
47,5
48,0
48,5
49,0
BOLEHOŠŤ
26,5
26,0
25,5
25,0
24,5
24,0 49,5
DK

2. stavební postup
150 dní
I. stavební sezona

LEGENDA:

▬	stávající objekty
🟪	objekty sousedních staveb
🟫	rušené objekty
🟩	dočasné objekty
🟦	dokončené objekty
🟥	objekty ve výstavbě
⏢	zárubní nebo opěrní zeď
—	dopravní kolej
—	manipulační kolej
–·–	vlečková kolej
▬	nástupiště
–·–·	demontáž TV
······	výstavba zemního tělesa
╪	železniční most přes řeku
╪	železniční most přes silnici (silniční podjezd)
╪	silniční nadjezd
⌵	propustek
╪	přejezd
≍	mostní provizorium
VB TB	výpravní budova, technologická budova

Pozn.: - prvky vyznačené černě v legendě mohou být ve výkrese zakreslené jinou barvou,
a to podle barev uvedených v legendě
- prvky vyznačené barevně (vyjma černé barvy) v legendě jsou ve výkrese zakreslené
jenom barvou, která je použita v legendě

EVROPSKÁ UNIE
Evropské strukturální a investiční fondy
Operační program Doprava

Ministerstvo dopravy
Státní fond dopravní infrastruktury

KONCEPT K PŘIPOMÍNKÁM!

Společnost **PRODEX-VALBEK**	PRODEX ORGANIZAČNÍ SLOŽKA Perucká 2481/5, 120 00 Praha 2 ČLEN SKUPINY VALBEK-EU	Valbek

				Číslo soupravy
Č. změny	**Zdůvodnění změny**	**Datum**	**Podpis**	

Investor	SŽDC Správa železniční dopravní cesty **Správa železniční dopravní cesty, státní organizace** Dlážděná 1003/7 110 00 Praha 1 - Nové Město		PRODEX ORGANIZAČNÍ SLOŽKA Perucká 2481/5, 120 00 Praha 2 ČLEN SKUPINY VALBEK-EU
Odpov. projektant stavby	**Ing. Peter Lastovecký**		
Odpov. projektant PS, SO, části	**Ing. Peter Lastovecký**		
Vypracoval	**Ing. Martin Bednár**		
Technická kontrola	**Ing. Marek Lukáč**		**PRODEX spol. s r.o., organizační složka** **Perucká 2481/5, 120 00 Praha 2** **tel.: +420 277 007 726** **e-mail: info@prodex-cz.eu**

Modernizace traťového úseku
Hradec Králové (mimo) - Týniště nad Orlicí (mimo)

B.8 ORGANIZACE VÝSTAVBY

Zak. číslo zhotov.	**16XP29004**
Datum	**10/2018**
Stupeň	**DÚR**
Měřítko	**-**
Část	**Příloha**
B.8	**3.1**

SCHÉMATA STAVEBNÍCH POSTUPŮ, ČÁST 1

DOKUMENT LZE UŽÍVAT POUZE DLE USTANOVENÍ PŘÍSLUŠNÉ SMLOUVY O DÍLO. ŽÁDNÁ JEHO ČÁST NEMŮŽE BÝT DLE ZÁKONA č.121/2000 Sb. (autorský zákon) KOPÍROVÁNA NEBO JINÝM ZPŮSOBEM ROZŠIŘOVÁNA BEZ SOUHLASU PRODEX spol. s r.o., organizační složka